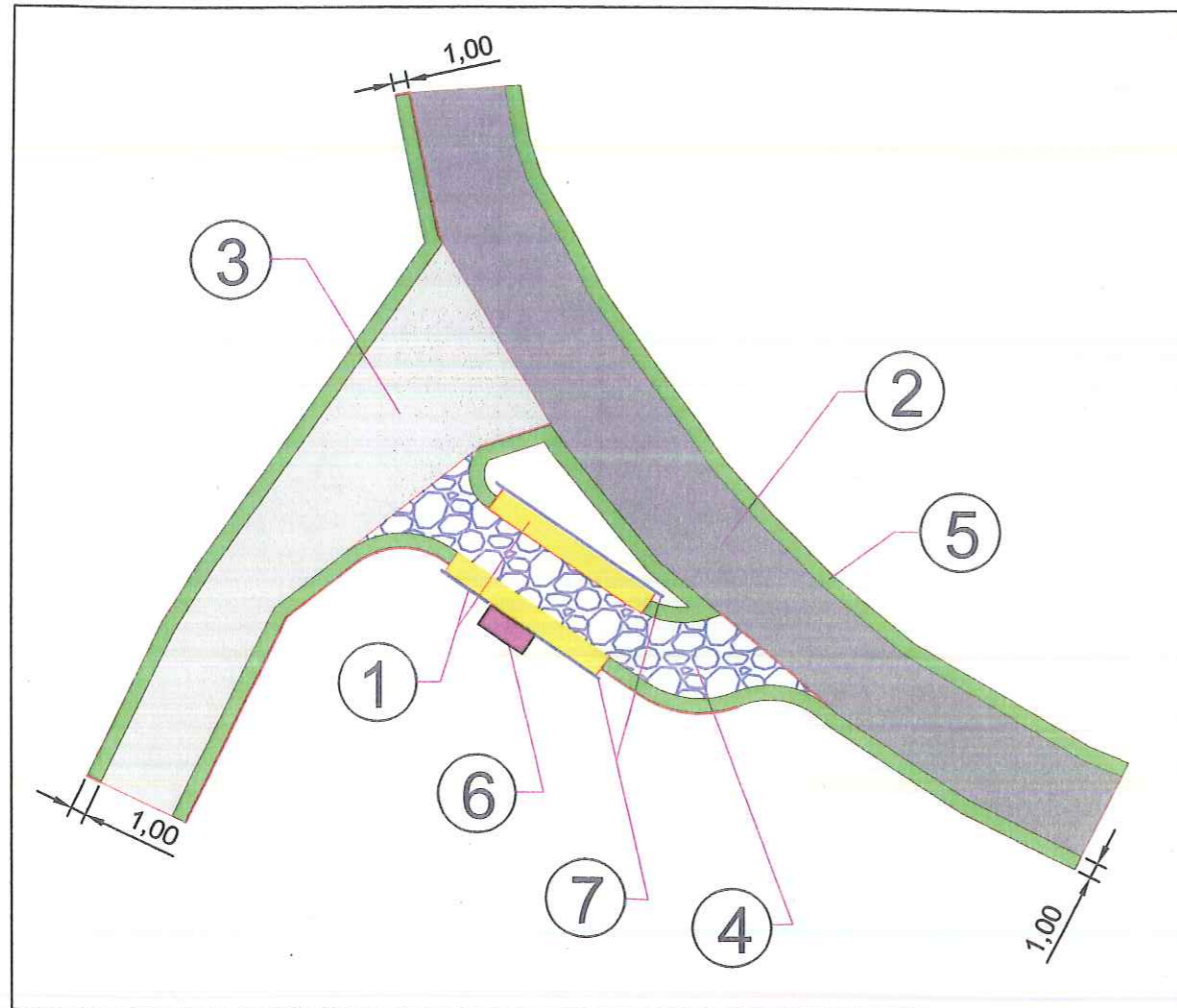
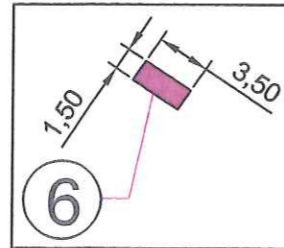
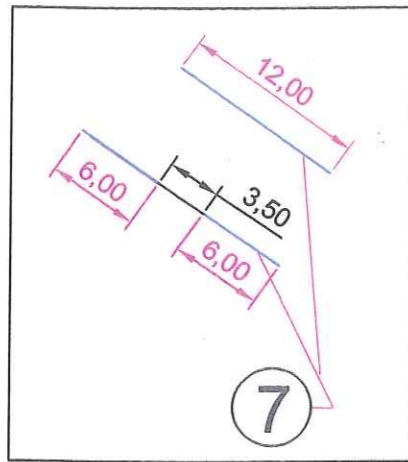
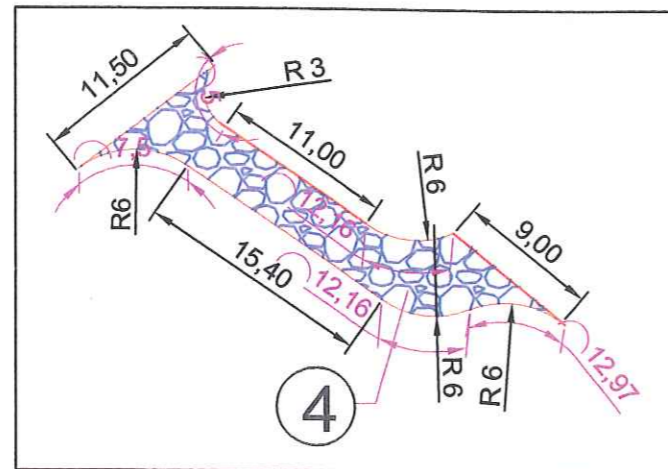
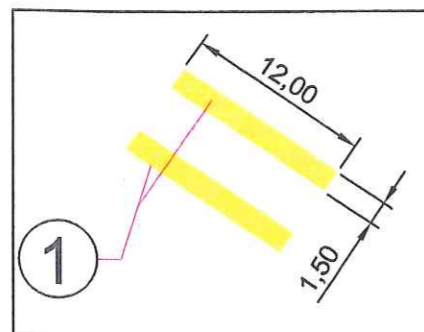


# Projekt Zagospodarowania Terenu skala 1 : 50 wymiarowanie elementów

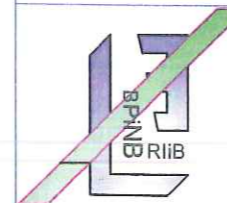


## Legenda:

- 1 peron
- 2 droga powiatowa 2910 L
- 3 droga gminna
- 4 nawierzchnia tłuczniowa
- 5 pobocza
- 6 wiata przystankowa
- 7 bariera u-11a rurowa



Gmina Radecznica  
22-463 Radecznica ul. Bolesława Prusa



Biuro Projektów i Nadzorów Budowlanych  
Roboty Inżynierskie i Budowlane

Edward ŁACEK  
Zagrody 30  
23-450 Goraj Lub.  
NIP 918-107-49-68  
Upr. Bud. Nr ewidencyjny LUB/0193/ZOOD/05

tel.: 693 429 776  
tel./fax : 84 / 68-58-202  
meil : e\_lacek@op.pl

Faza projektu

PB

Branża

Drogowa

Temat

Przystanek autobusowy przy drodze powiatowej nr 2910L wraz z wiata przystankową i zatoką na działkach nr ewid. 7727, 7708, 7709 w miejscowości Latyczyn

Umowa

Imię i Nazwisko Data

opracował:

Edward ŁACEK 02.2018

projektował:

Edward ŁACEK 02.2018

sprawił:

Nr rysunku

B-001

Arkusz

2-2

Skala

1 : 50

Prawa własności przemysłowej na wzory i rozwiązania techniczne i konstrukcyjne zawarte w niniejszym opracowaniu są własnością Biura Projektów i Nadzorów Budowlanych Edward Łacek. Kopiowanie niniejszego rysunku w całości lub jego fragmentów jakąkolwiek techniką oraz udostępnianie osobom trzecim, a w szczególności konkurencji bez pisemnej zgody przedstawiciela firmy jest zabronione.